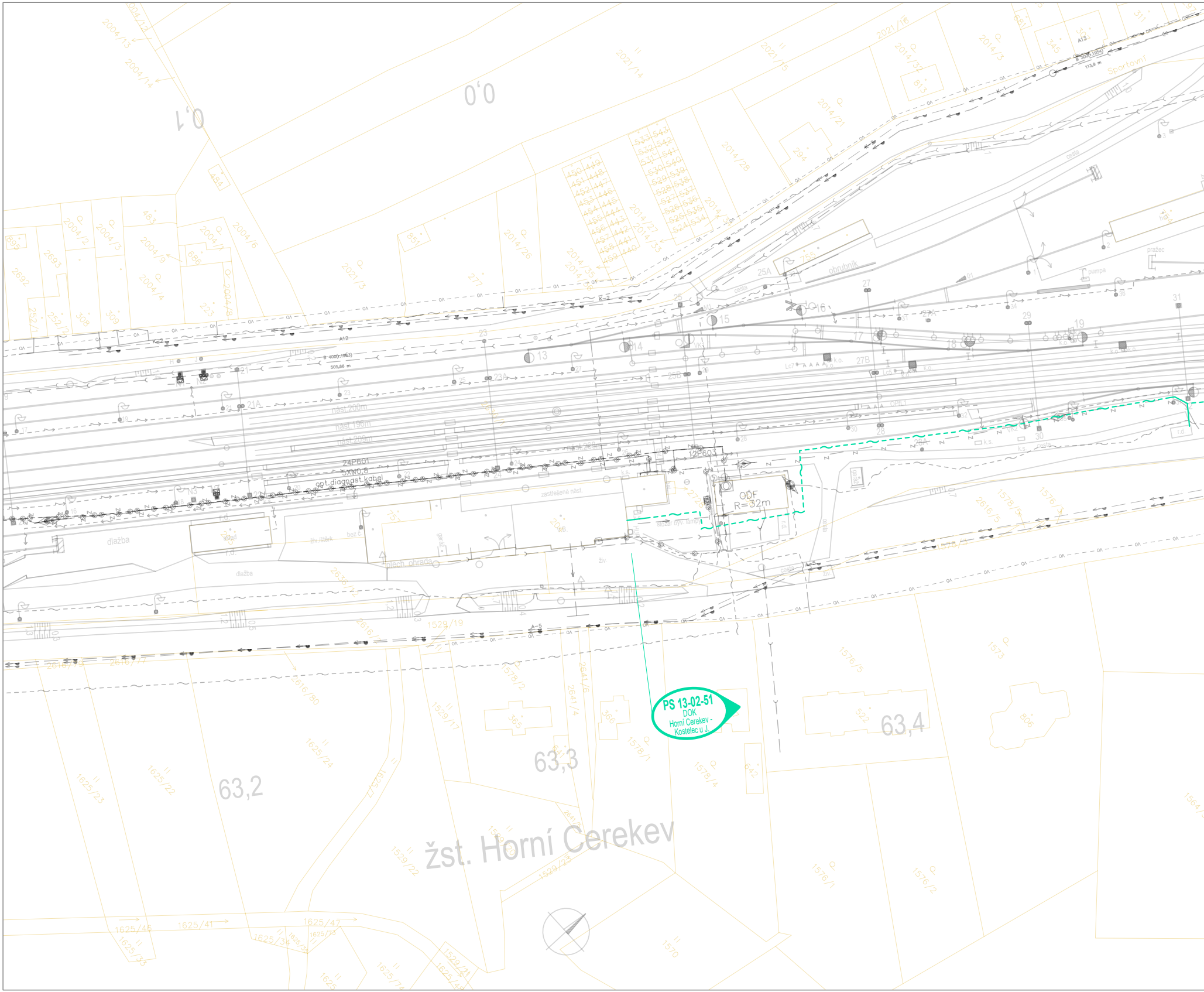
0,0
0,1
63,2
63,3
63,4
žst. Horní Cerekev
PS 13-02-51
DOK
Horní Cerekev -
Kostelec u J.
ODF
R=32m
opt.diagnost.kabel
24PB01
5XN0,6
12P603
nást.200m
nást.196m
nást.200m
zastřešené nást.
obrubník
dlažba
plech. ohrada
sklad
cesta
pumpa
pražec
Sportovní
K-2
A12
A-5
13
14
15
16
17
18
19
21
21A
23
23A
25
25A
25B
27
27A
27B
28
28A
29
30
31

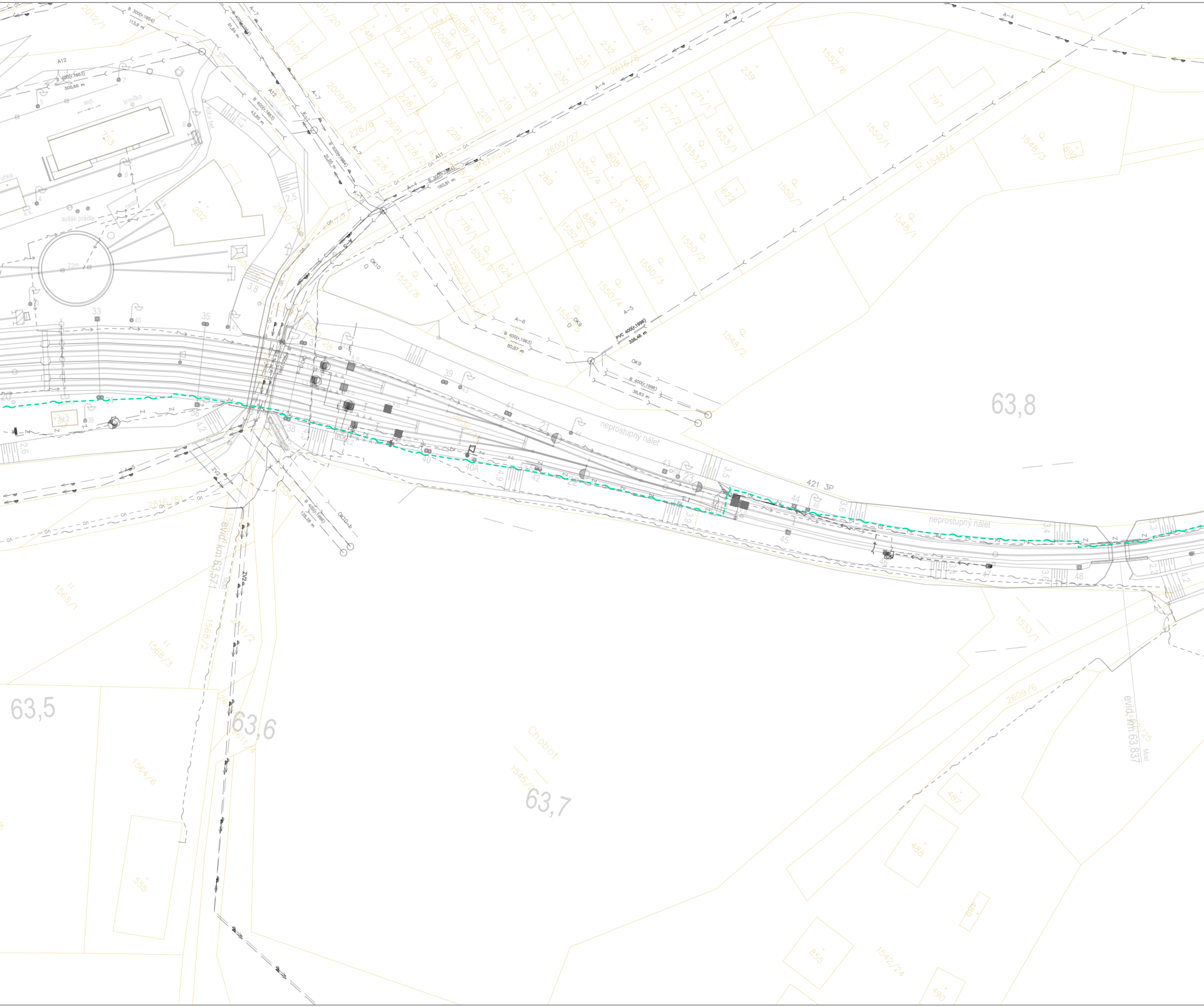
63,5
63,6
63,7
63,8
neprostupný nálet
neprostupný nálet
421 3P
evid. km 63,571
evid. km 63,837
Chobot
Březinova
sušák prádla
PVC 400(r.1996)
B 400(r.1963)
B 400(r.1996)
B 300(r.1954)
OK9
OK10
A-4
A-5
A-6
A-7
A12
ZV2
1552/6
1550/1
1548/4
1548/3
1548/1
1548/2
1550/7
1550/2
1550/3
1550/4
1552/8
2600/27
2616/8
2616/81
1568/1
1568/2
1568/3
1564/6
1545/1
2609/6
1533/1
1542/24
555
487
488
489
855
490
797
202
753
239
240
232
231
230
218
219
220
229
289
290
272
273
808
888
666
624
1553/1
1553/2
271/1
271/2
1552/4
1552/5
1552/9
778/1
1552/11
2008/16
2008/17
2008/18
2008/19
2009/20
2724
2691
228/1
228/2
228/3
228/9
248
310/2

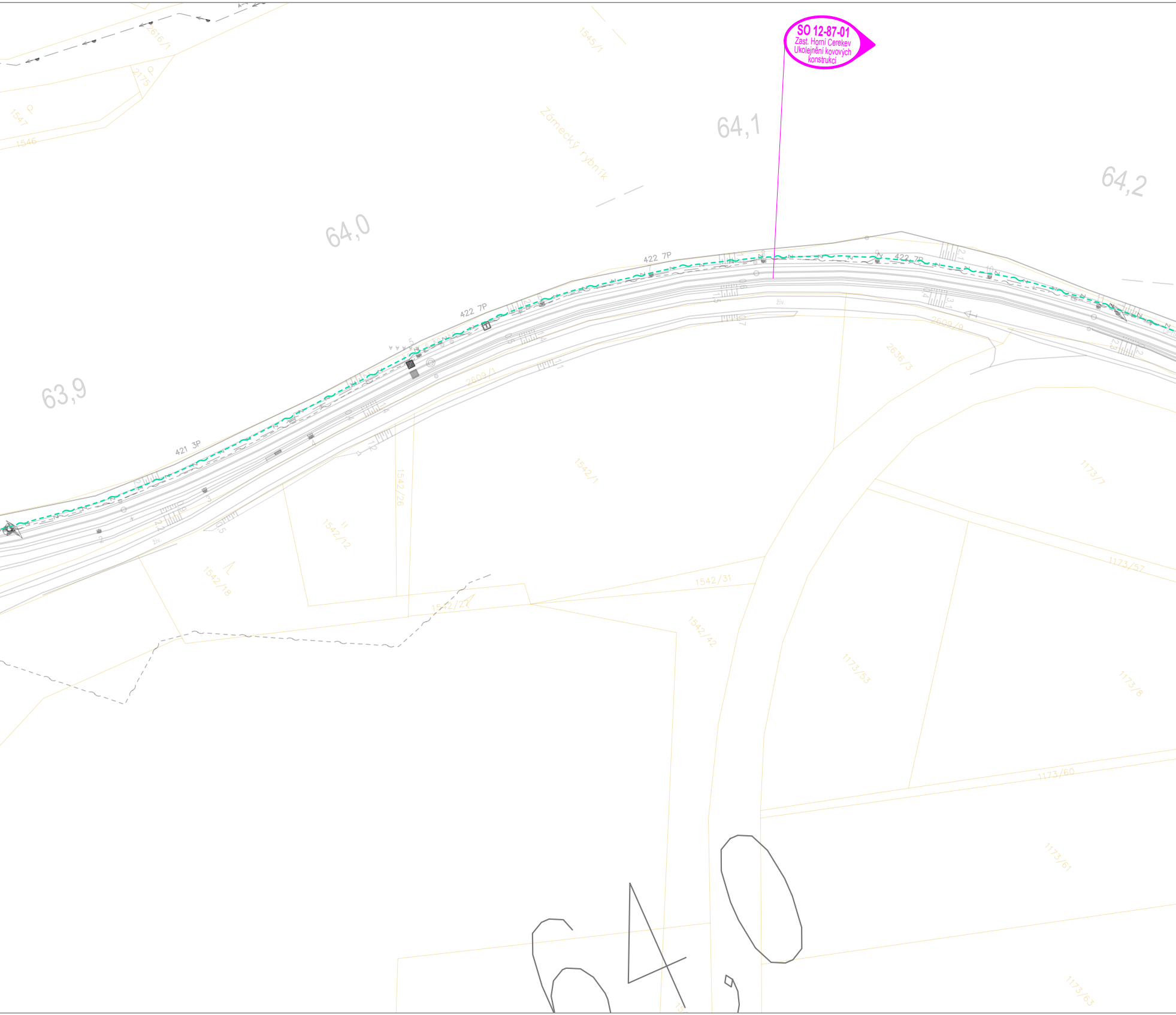
SO 12-87-01
Zast. Horní Cerekev
Ukolejnění kovových konstrukcí
64,1
64,2
64,0
63,9
Zámecký rybník
422 7P
422 7P
422 7P
421 3P
2616/1
2175
1547
1546
1545/1
2609/1
2609/9
2636/3
1542/1
1542/26
1542/12
1542/18
1542/31
1542/27
1542/42
1173/7
1173/57
1173/53
1173/8
1173/60
1173/61
1173/63
64,0

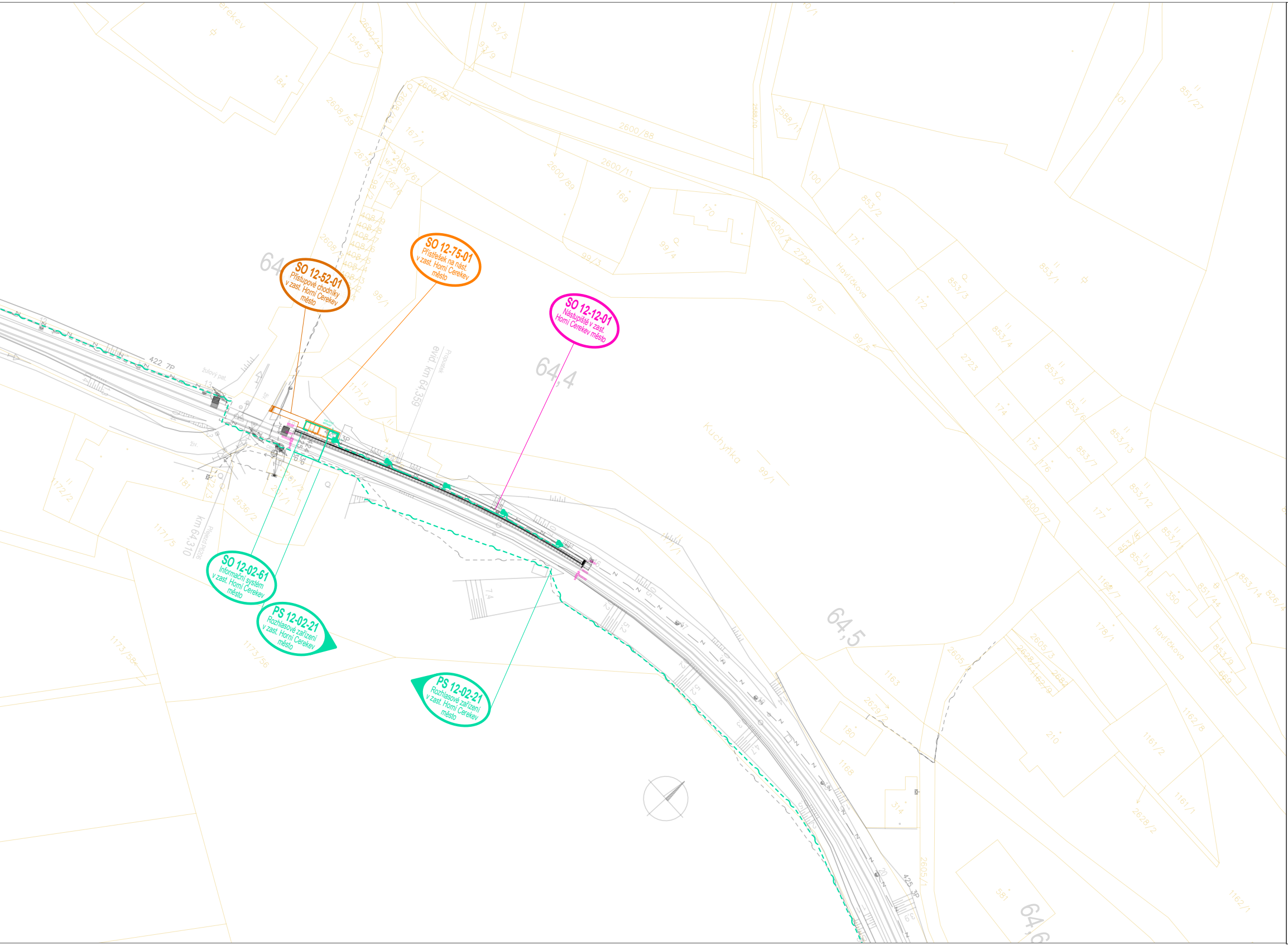
SO 12-52-01
Přístupové chodníky v zast. Horní Cerekev město
SO 12-75-01
Přístřešek na nást. v zast. Horní Cerekev město
SO 12-12-01
Nástupiště v zast. Horní Cerekev město
SO 12-02-61
Informační systém v zast. Horní Cerekev město
PS 12-02-21
Rozhlasové zařízení v zast. Horní Cerekev město
PS 12-02-21
Rozhlasové zařízení v zast. Horní Cerekev město
64,4
64,5
64,6
Propustek evid. km 64,359
Přejezd P8006 km 64,310
422 7P
425 3P
Kuchyňka
Havlíčkova
Havlíčkova
99/1
2600/77
2600/88
2600/11
2600/89
169
170
171
172
174
175
176
177
100
853/2
853/3
853/4
853/5
853/6
853/7
853/12
853/13
851/27
1171/5
1171/3
1172/2
1173/56
181
180
210
314
350
581
1163
1168
1161/1
1161/2
1162/8
1162/1
2605/1
2628/2
2629/2
2636/2
2608/59
2608/61
98/1
99/3
99/4
99/5
99/6
184
1545/5

EVROPSKÁ UNIE
Evropské strukturální a investiční fondy
Operační program Doprava

Ministerstvo dopravy
Státní fond dopravní infrastruktury

Orientační schéma:


S
zast. Horní Cerekev - město
zast. Švábov
žst. Batelov
výh. Spělov
zast. Dolní Cerekev

Razítko oprávněné osoby:

Podpis: Datum:

Revize:	Datum:	Popis:	Kontroloval:
000	15.11.2022	Čistopis dokumentace	Ing. Stanislav Rýznar

Stavebník/Investor:	**Správa železnic, státní organizace**
Adresa:	Dlážděná 1003/7, 110 00 Praha 1
Zástupce investora:	Stavební správa západ
Adresa:	Sokolovská 1995/278, 190 00 Praha 9

SPRÁVA ŽELEZNIC

Zhotovitel stavby:	**SAGASTA s.r.o.**
Adresa:	Novodvorská 1010/14, 142 00, Praha 4 - Lhotka
Kontakt:	T: +420 261 344 100 E: info@sagasta.cz
Zhotovitel objektu:	**SAGASTA s.r.o.**
Adresa:	Novodvorská 1010/14, 142 00, Praha 4 - Lhotka
Kontakt:	T: +420 261 344 100 E: info@sagasta.cz

SAGASTA

Hlavní projektant (HIP):	Specialista:	Odpovědný projektant:	Zpracovatel:
Ing. Emil Špaček	Ing. Stanislav Rýznar	Ing. Stanislav Rýznar	Jindřich Němec

Název stavby/akce:	**Rekonstrukce ŽST Batelov včetně DOZ výhybny Spělov**	Označení (S-kód): S 631600134 Označení zhotovitele: 120 151
Název části:	Sdělovací zařízení	Označení části: D.1.2.5
Název objektu:	**Dálkový kabel**	Označení objektu/komplexu: **PS-13-02-51**
Název přílohy:	Situace 63,2-64,5 km	Číslo přílohy: **2** **001**
Název dílčí části přílohy:	...	Paré:

Kraj:	Katastrální území:	TUDU:	
Vysočina	Batelov, Bezděčín na Moravě, Dolní Cerekev, Cejle, Horní Cerekev, Kostelec u Jihlavy, Spělov, Švábov	1801 24 1801 26 1801 28	1801 M1 1801 N1

Stupeň dokumentace:	Datum zpracování:	Formáty:	Měřítko:
DUSP+PDPS	07/2022	8xA4	1:1000

S-kód:	Stupeň dokumentace:	Část:	Objekt:	Podobjekt:	Příloha:	Revize:
S631600134	_PDPS	_D125X	_PS130251	_XX	_2_001	_000

DOKUMENTACI LZE UŽÍVAT POUZE VE SMYSLU PŘÍSLUŠNÉ SMLOUVY O DÍLO. VÝKRES, ČI JEHO ČÁST, MŮŽE BÝT KOPÍROVÁN NEBO JINÝM ZPŮSOBEM ROZŠIŘOVÁN POUZE PO PŘEDCHOZÍM SOUHLASU SAGASTA, s.r.o.